

東関東自動車道
鉾田標識工事

設計図

令和 6 年 4月

東日本高速道路株式会社 関東支社
つくば工事事務所

目次

1. 位置図
2. 標識配置平面図 東関東自動車道 (仮称) 北浦IC～鉾田IC
3. 標識配置平面図 東関東自動車道 鉾田IC～茨城空港北IC
4. 標識配置平面図 東関東自動車道 茨城空港北IC～茨城町JCT
5. 標識配置平面図 東関東自動車道 連絡等施設 (仮称) 北浦IC
6. 標識配置平面図 東関東自動車道 連絡等施設 鉾田IC
7. 標識配置平面図 北関東自動車道 友部JCT～茨城町西IC
8. 標識配置平面図 北関東自動車道 茨城町JCT～茨城町東IC
9. 標識配置平面図 北関東自動車道 連絡等施設 友部JCT
10. 標識配置平面図 北関東自動車道 連絡等施設 茨城町JCT
11. 標識配置平面図 常磐自動車道 連絡等施設 友部JCT
12. 標識配置平面図 市街地
13. 詳細図
14. 参考図

東関東自動車道 鉾田標識工事

位置図

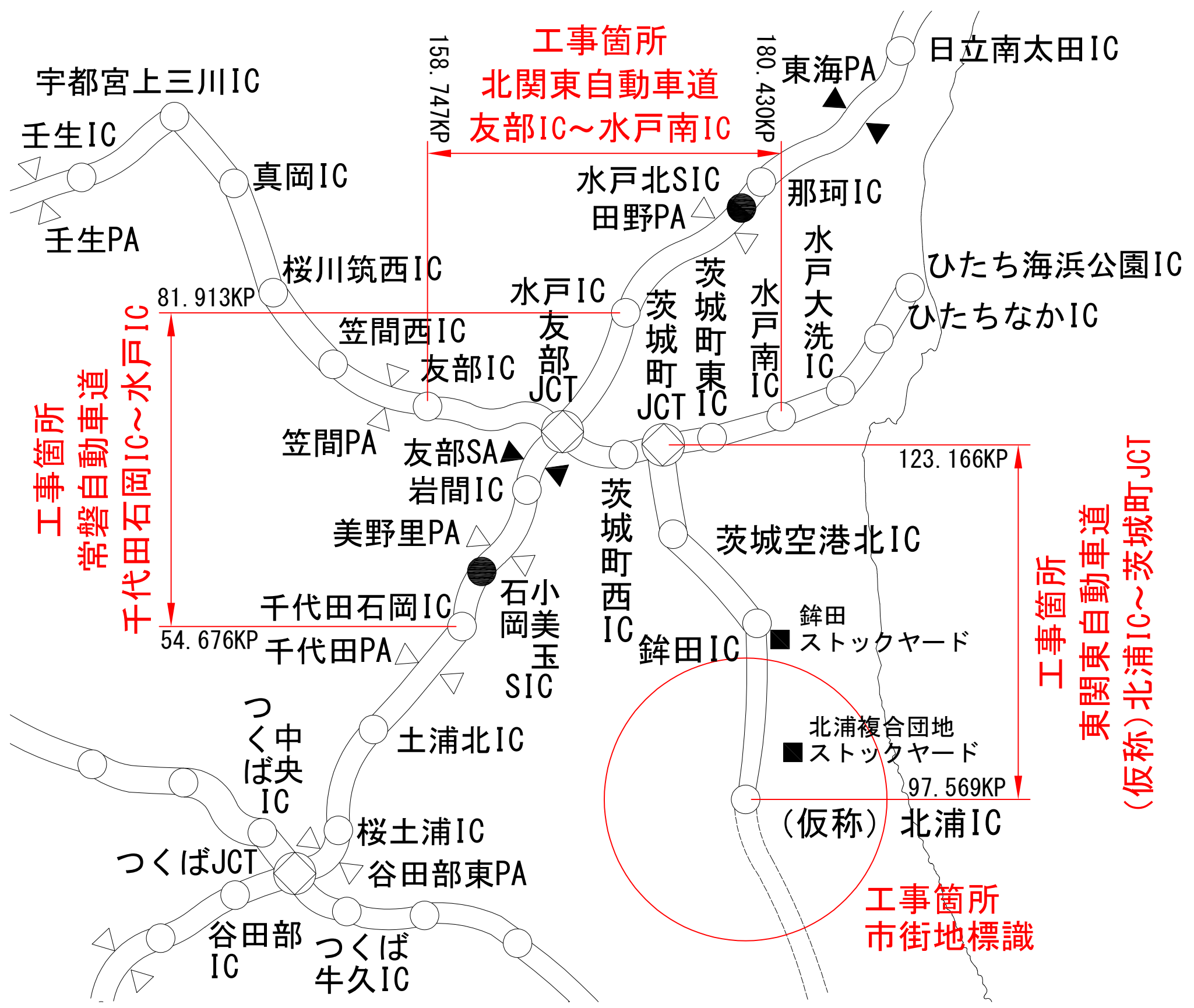
令和 6 年 4月

東日本高速道路株式会社 関東支社
つくば工事事務所

目次

1. 位置図	1
2. 撤去資材置き場利用計画図	2 ~ 3
3. 工事用道路計画図	4

位置図



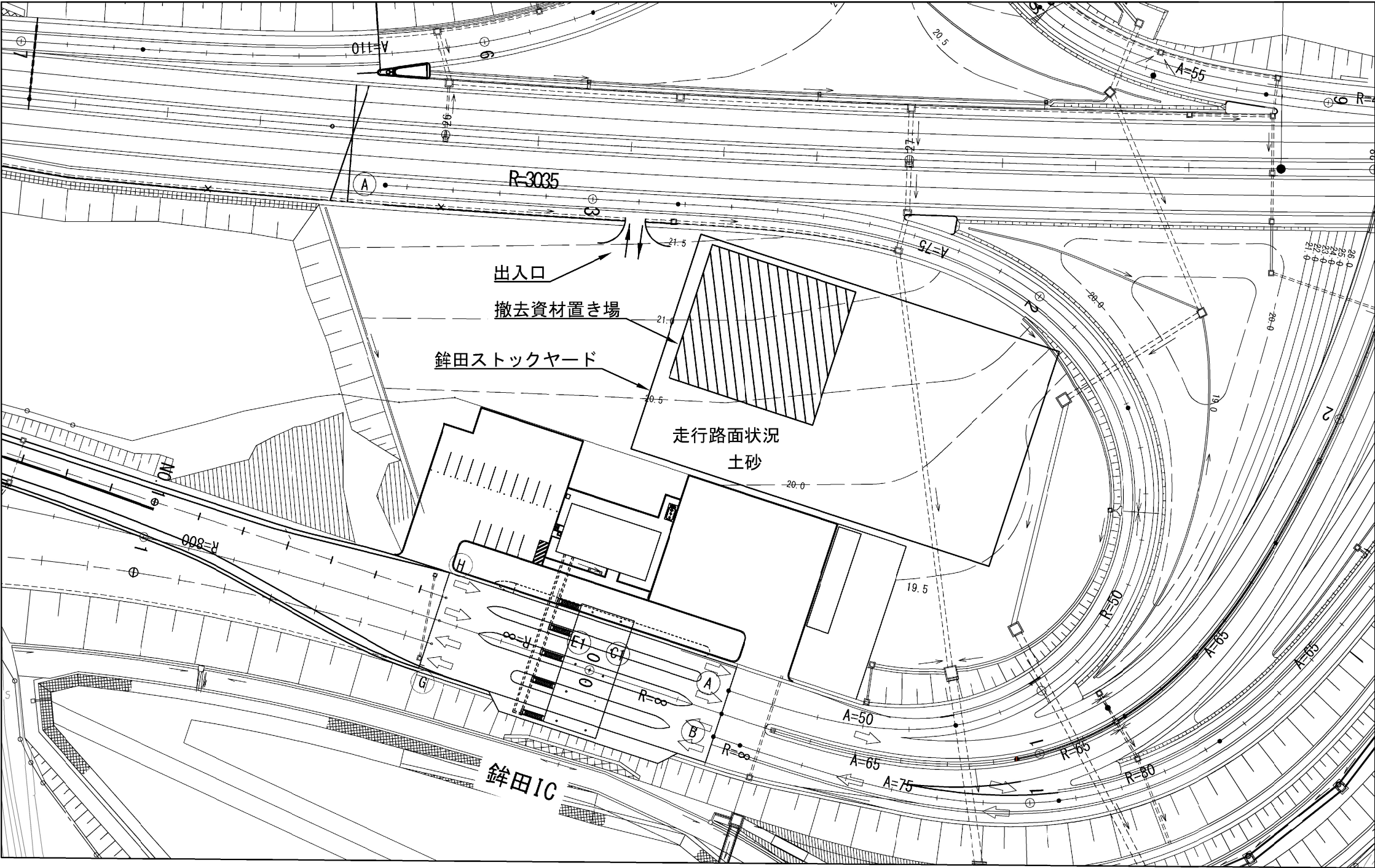
東 関 東 自 動 車 道 鉾 田 標 識 工 事			
図面の種類	位 置 図		
縮 尺	-	図面番号	1 / 4
設計会社名	大成エンジニアリング株式会社		
施工会社名			
事務所名	東日本高速道路株式会社 関東支社 つくば工務事務所		

撤去資材置き場利用計画図(1)

鉾田ストックヤード

至 (仮称) 北浦IC

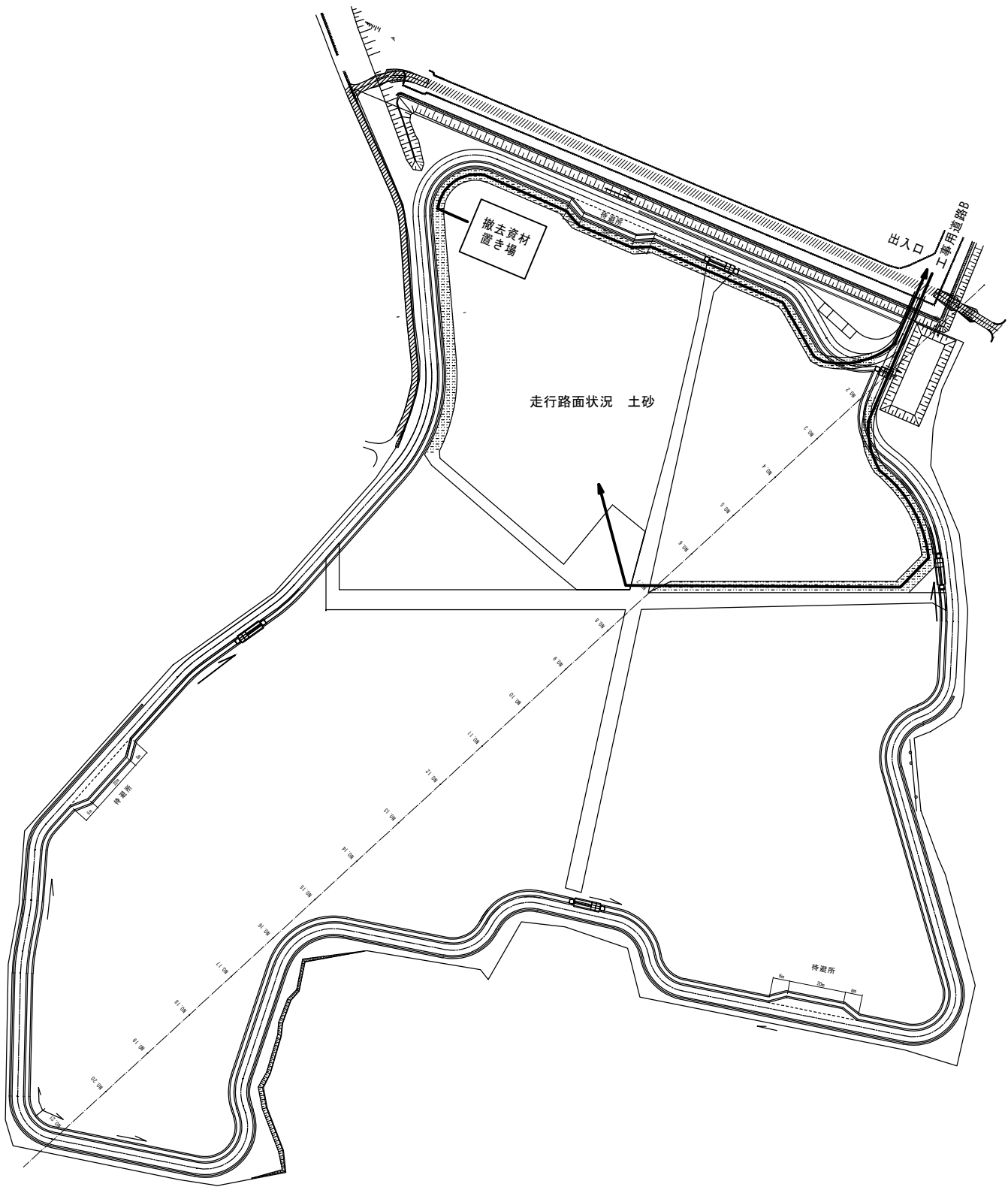
至 茨城空港北IC



東 関 東 自 動 車 道 鉾 田 橋 梁 工 事			
図面の種類	撤去資材置き場利用計画図(1)		
縮 尺	-	図面番号	2 / 4
設計会社名			
施工会社名			
事務所名	東日本高速道路株式会社 関東支社 つくば工事事務所		

撤去資材置き場利用計画図(2)

北浦複合団地ストックヤード



東 関 東 自 動 車 道 鉢 田 標 識 工 事			
図面の種類	撤去資材置き場利用計画図(2)		
縮 尺	-	図面番号	3 / 4
設計会社名			
施工会社名			
事務所名	東日本高速道路株式会社 関東支社 つくば工事事務所		



地理院地図（国土地理院）（<https://maps.gsi.gp.jp/>）をもとに、東日本高速道路（株）が加工

（仮称）北浦IC～銚田IC

番号	道路名等	単位	延長	備考	番号	道路名等	単位	延長	備考	番号	道路名等	単位	延長	備考
1	工事用道路A	km	0.3	砂利	4	工事用道路D	km	0.1	砂利	7	工事用道路G	km	0.2	敷鉄板(既設)
2	工事用道路B	km	0.7	舗装	5	工事用道路E	km	0.1	砂利					
3	工事用道路C	km	0.1	砂利	6	工事用道路F	km	0.1	舗装					

東 関 東 自 動 車 道 銚 田 標 識 工 事			
図面の種類	工事用道路計画図		
縮 尺	-	図面番号	4 / 4
設計会社名			
施工会社名			
事務所名	東日本高速道路株式会社 関東支社 つくば工事事務所		